

El territori en joc (I)

El territori és com un trencaclosques. Aquest trencaclosques està format per diferents peces, de boscos, camps, cases, fàbriques, etc., que s'extenen damunt els turons i els seus vessants, les valls, la plana i el litoral; aquestes peces són travessades per rieres, camins i carreteres, vies del tren, etc.

El territori canvia al llarg del temps; les persones modifiquen el territori per diferents motius: per a produir menjar (amb explotacions agrícoles i ramaderes), per a que hi càpiga més gent (fent créixer les ciutats), per poder desplaçar-se més ràpid (construint carreteres i autopistes), ... i també abandonant aquells camps que ja no són productius, i que mica en mica tornaran a ser ocupats pel bosc.

Us proposem un joc!

Les fitxes 2, 3 i 4 corresponen al terme municipal de Mataró convertit en un trencaclosques; hi ha tres models de territori diferent:

- territori totalment forestal (fitxa 2)
- territori totalment agrícola (fitxa 3)
- territori totalment urbanitzat (fitxa 4)

La fitxa 5 correspon a un territori "en blanc".

Voleu un territori totalment forestal? O totalment agrícola? O totalment urbanitzat? O preferiu un territori amb una mica de cada ...?

Instruccions del joc

Feu grups de 4 o 5. Cadascun dels grups ha de tenir una còpia de les fitxes 2, 3, 4 i 5. si les fitxes 2, 3 i 4 són en blanc i negre, les podeu pintar.

1r. Trieu quin model d'ús del territori voleu:

- totalment forestal
- totalment agrícola
- totalment urbanitzat
- una mica de cada ...: ____% forestal + ____% agrícola + ____% urbanitzat

Perquè heu triat aquest model de territori?



El territori en joc (II)

2n. Retalleu les fitxes 2, 3 i 4 seguint les línies que divideixen el territori en diferents peces. Agafeu les peces que us calguin (segons com hagueu decidit distribuir el vostre territori en fosrestal, agrícola i urbà) i enganxeu-les damunt el territori "en blanc" de la fitxa 5.

3r. De ben segur que cada grup haurà definit un model de territori diferent. Realitzeu un debat entorn aquests diferents models de territori, valorant-ne els aspectes positius i negatius i fent propostes de millora.

Cal que sigueu respectuosos amb els vostres companys i companyes i que argumenteu totes les vostres opinions.

Feu una breu síntesi de les opinions a favor i en contra del vostre model i de les propostes de millora.

A favor



En contra

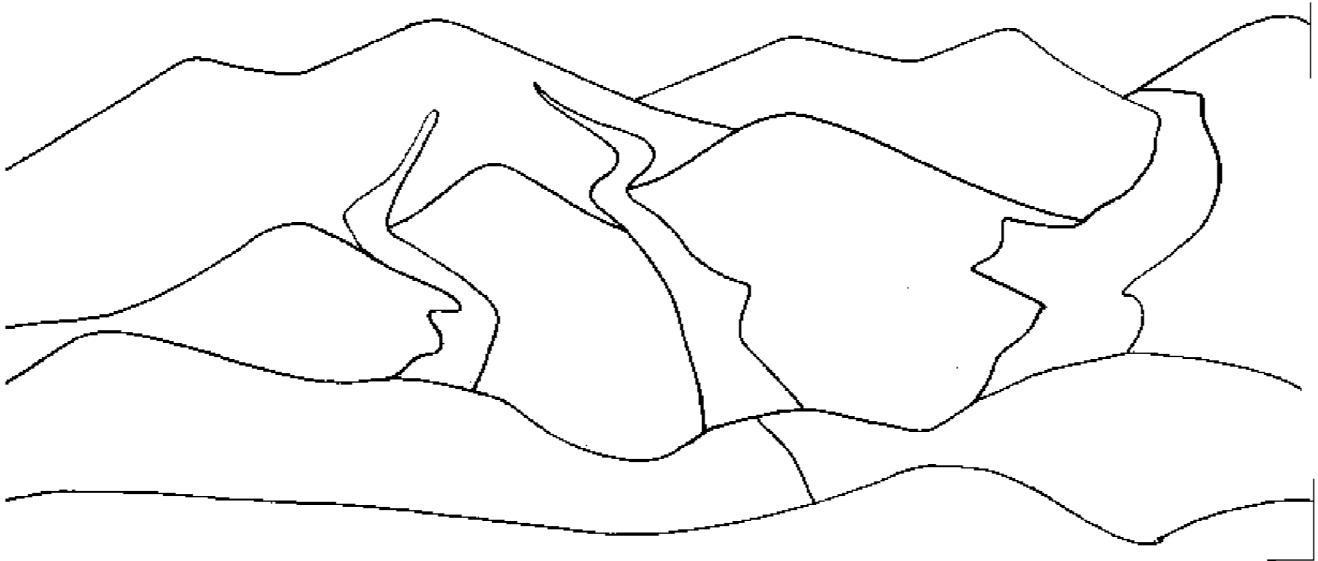


Propostes de millora



El territori en joc (III)

4t. Entre tots, i en base als aspectes que hagin anat sorgint durant el debat, intenteu consensuar un únic model de territori. Feu-ne un esquema senzill i justifiqueu els motius pels quals heu optat per aquest model.



TERRITORI FORESTAL

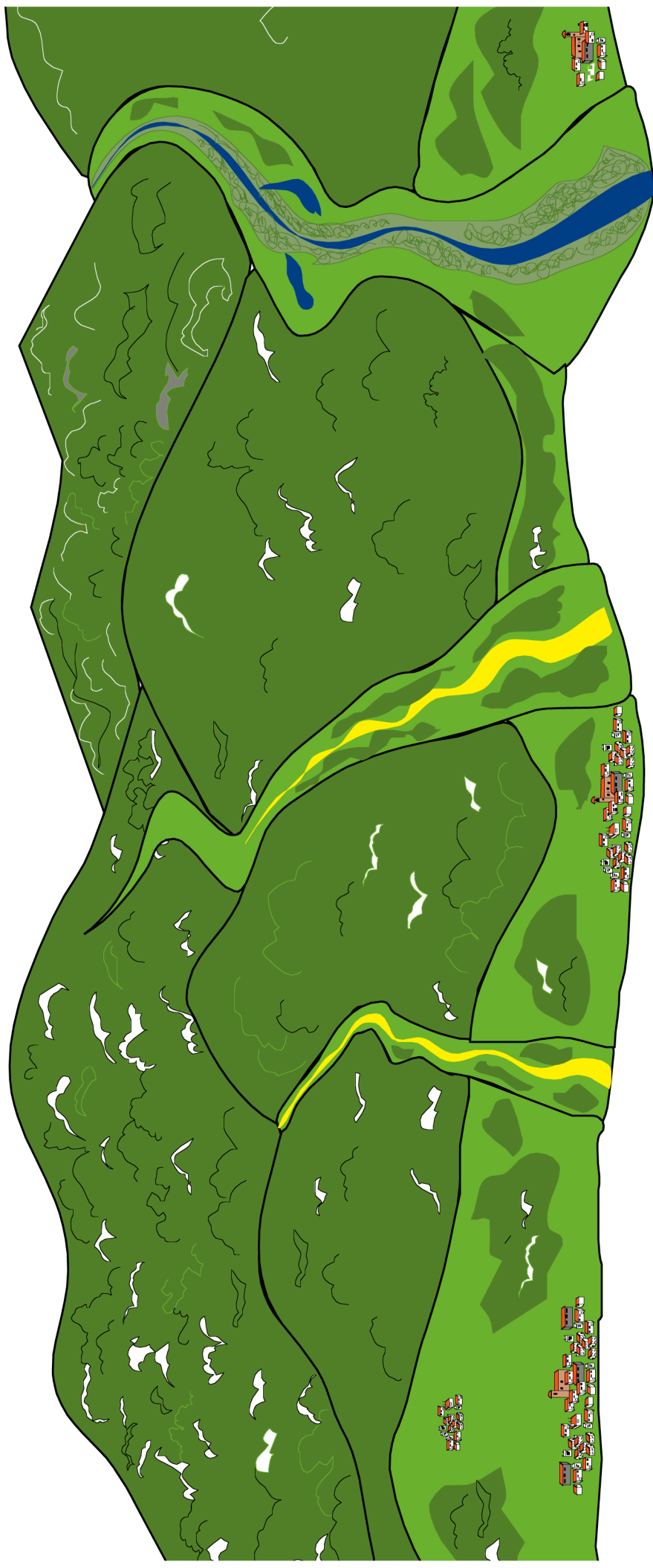
TERRITORI AGRÍCOLA

TERRITORI URBÀ

Hem triat aquest model perquè ...



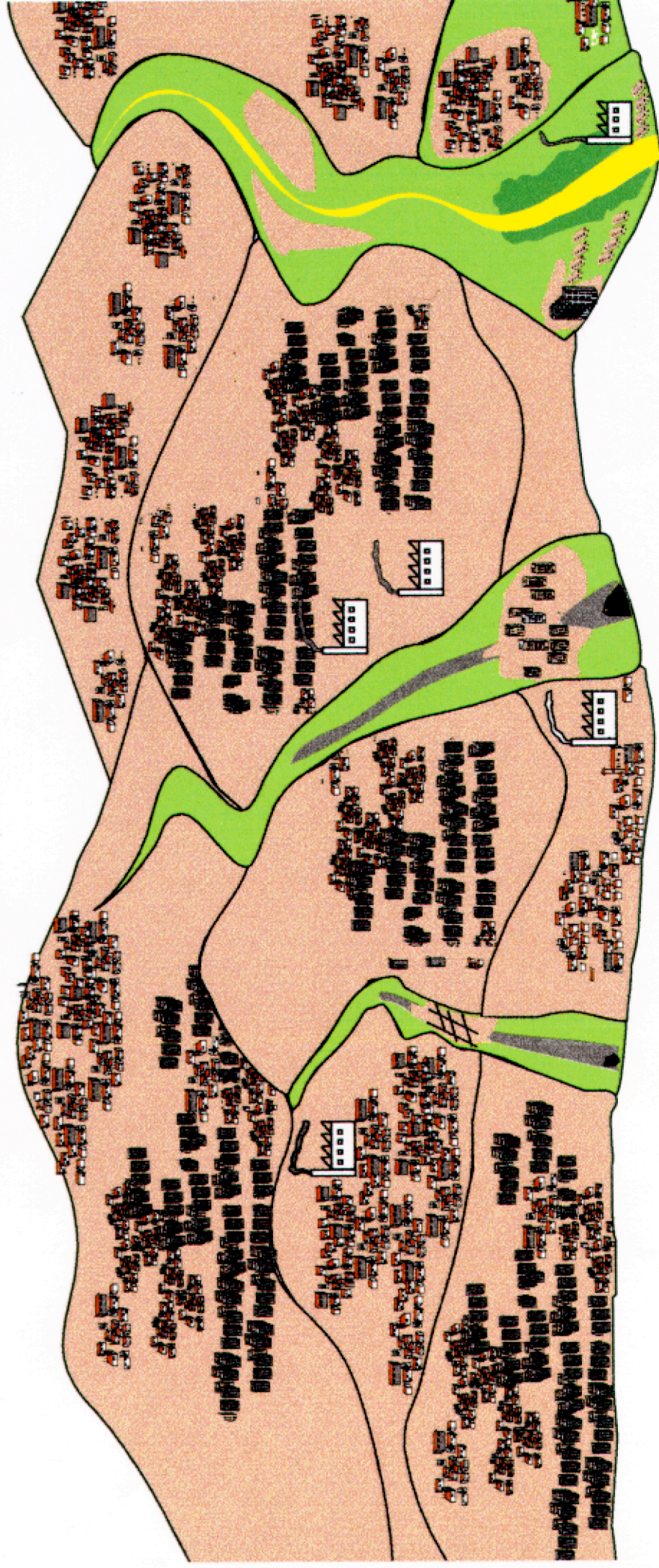
El paisatge que volem ... (I)



El paisatge que volem ... (II)



El paisatge que volem ... (III)



El paisatge que volem ... (IV)

